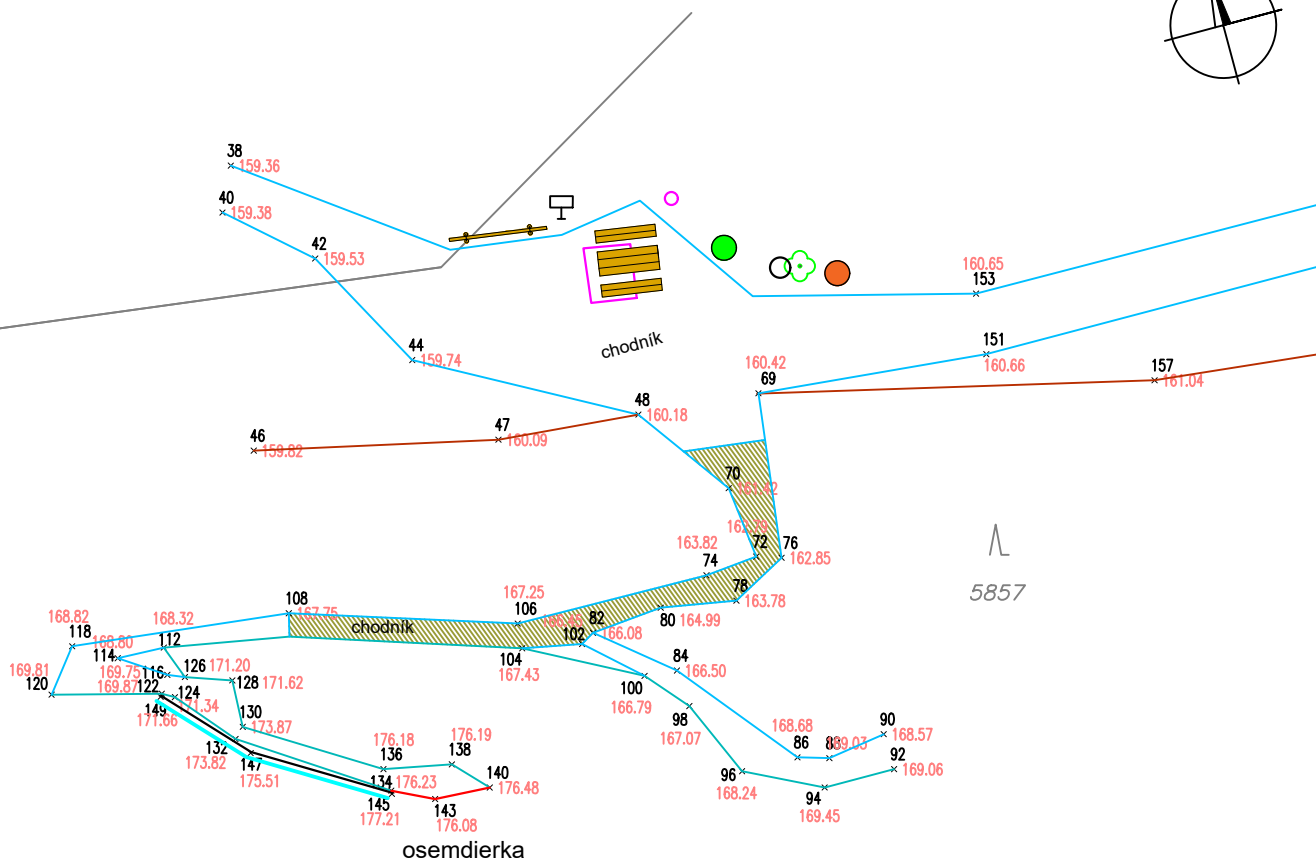
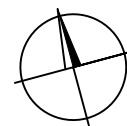















Náučný chodník Dúpence v Hontianskych Tesároch







LOKALITA C OSEMDIERKA M : 1 : 250



LEGENDA :

-  jednotlivý strom
-  informačná tabuľa
-  smerová šípka na strome
-  konštrukcia na smetiak
-  chodník
-  chodník
-  skala
-  vstup do diery
-  dolná hrana terénu
-  horná hrana terénu
-  lano/reťaz
-  poľna cesta
-  stav registra CKN

NAVRHNUITÉ PRVKY :

-  terénne schody z agátovej guľatiny
-  piknikové sedenie
-  stojan na bicykle
-  oceľové lano kotvené do skaly
-  informačná tabuľa
-  smerová šípka

ZODPOVEDNÝ PROJEKTANT :	VYPRACOVAL :
ING. ZOLTÁN BALKO, 0013 KA	ING. ZOLTÁN BALKO
INVESTOR: OOCR Dudince, Kúpeľná 109, 962 71 Dudince	
NÁZOV STAVBY : Náučný chodník Dúpence v Hontianskych Tesároch	
LOKALITA : k.ú. Hontianske Tesáre, okres Krupina	
VÝKRES : LOKALITA C OSEMDIERKA	

ING. ZOLTÁN BALKO Tribečská 1 949 01 Nitra tel. : 0905 520 550 balko.zoltan@gmail.com		
DÁTUM	10 / 2022	
STUPEŇ	J. P.	
FORMÁT	1 A4	
MIERKA	1:250	
VÝKRES Č.:		4